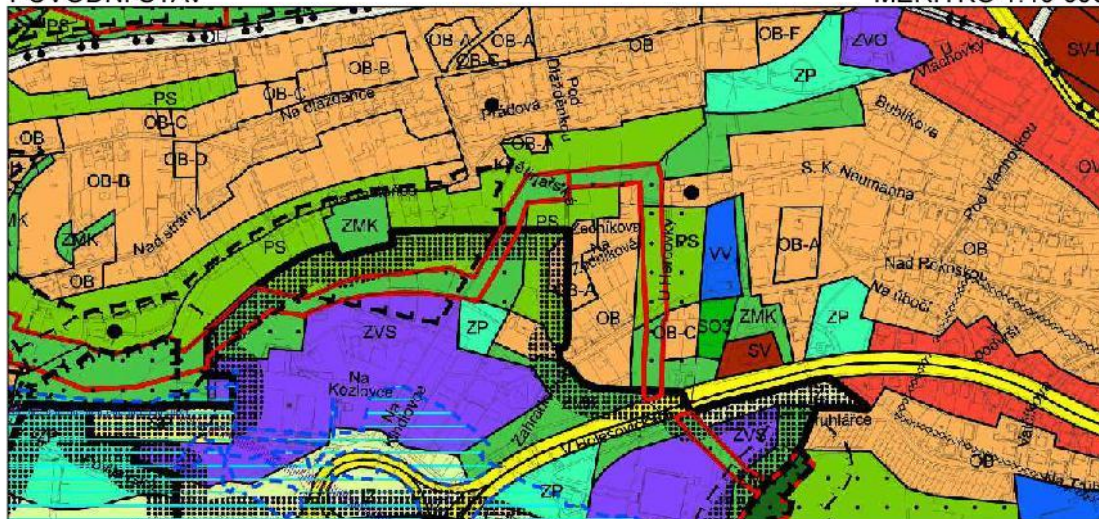


ÚPRAVA č. U 1182 / 01

- LOKALITA - městská část: Praha 8
- katastrální území: Libeň
- parc. číslo: 584 a část parc. č. 3753/2
- DRUH: - míra využití území
PŘEDMĚT: - Výstavba dvou viladomů
PLATNÝ STAV V ÚP: - kód A v ploše OB
NAVRHOVANÁ ÚPRAVA: - kód C pro plochu OB na pozemku parc.č. 584 a přilehlé komunikaci parc. č. 3752/2, v ostatní ploše ponechat kód A
- PŘEDPOKLÁDANÝ ROZSAH: - 1814 m²

PŮVODNÍ STAV

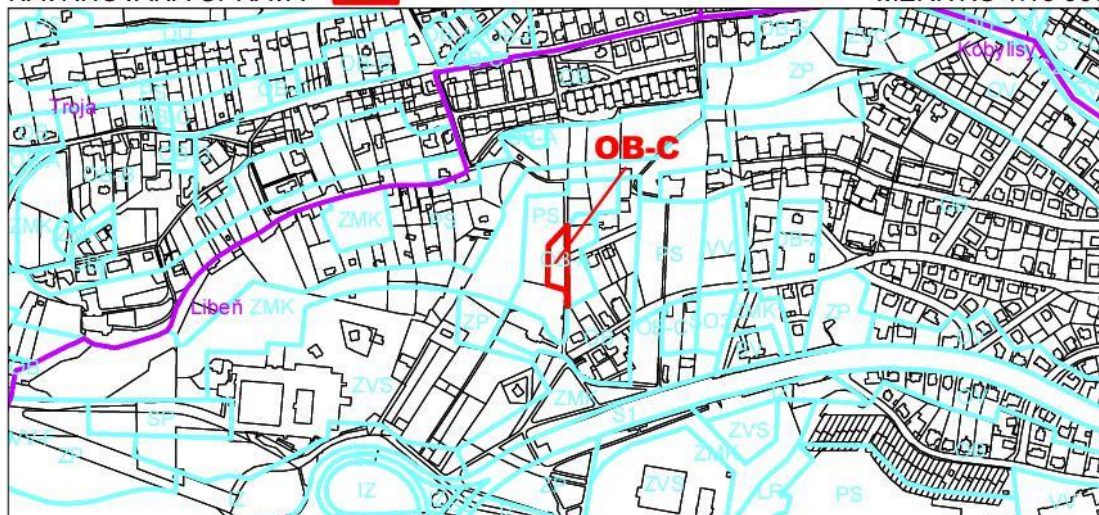
MĚŘÍTKO 1:10 000



NAVRHOVANÁ ÚPRAVA

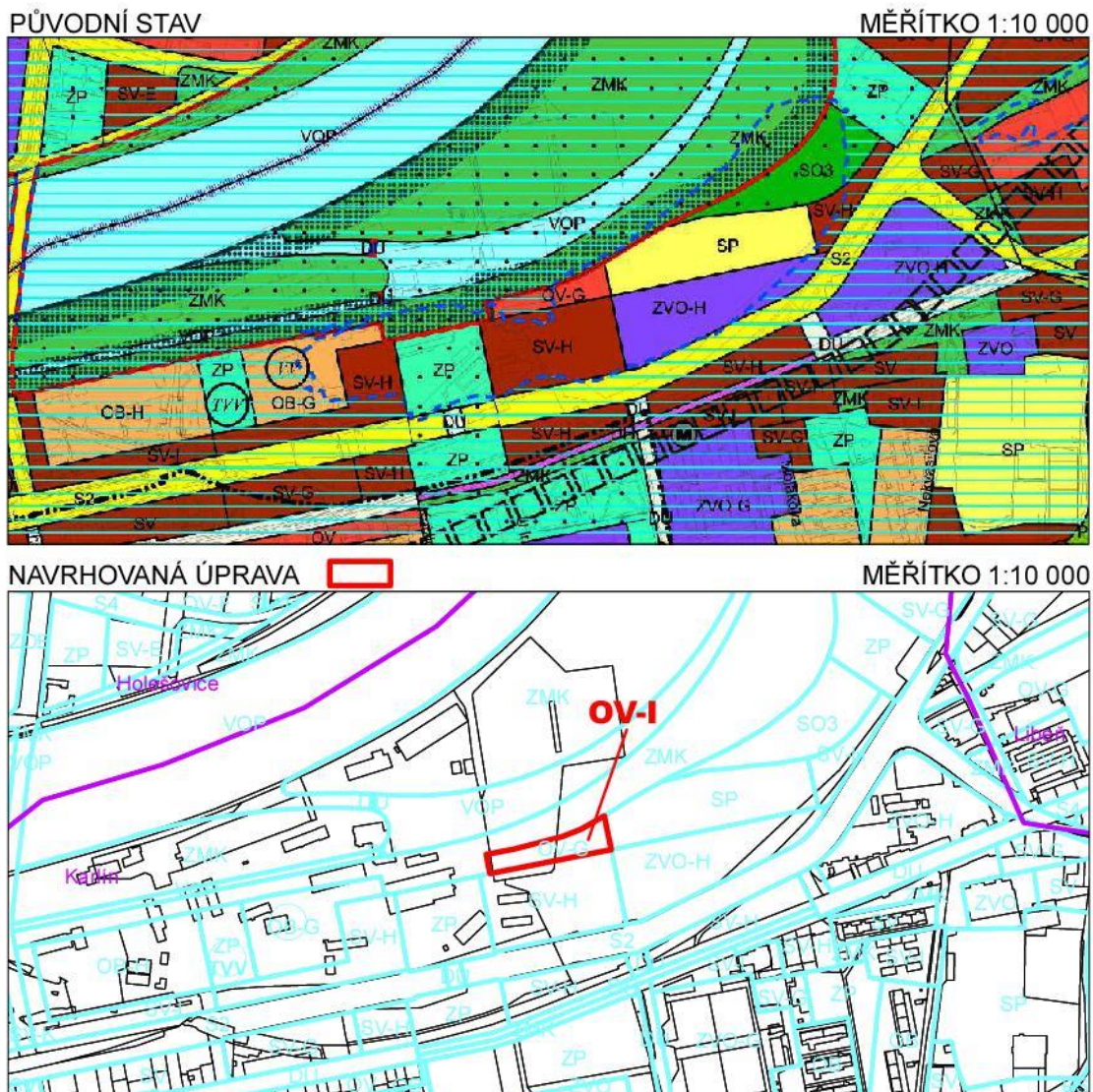


MĚŘÍTKO 1:10 000



ÚPRAVA č. U 1215 / 01

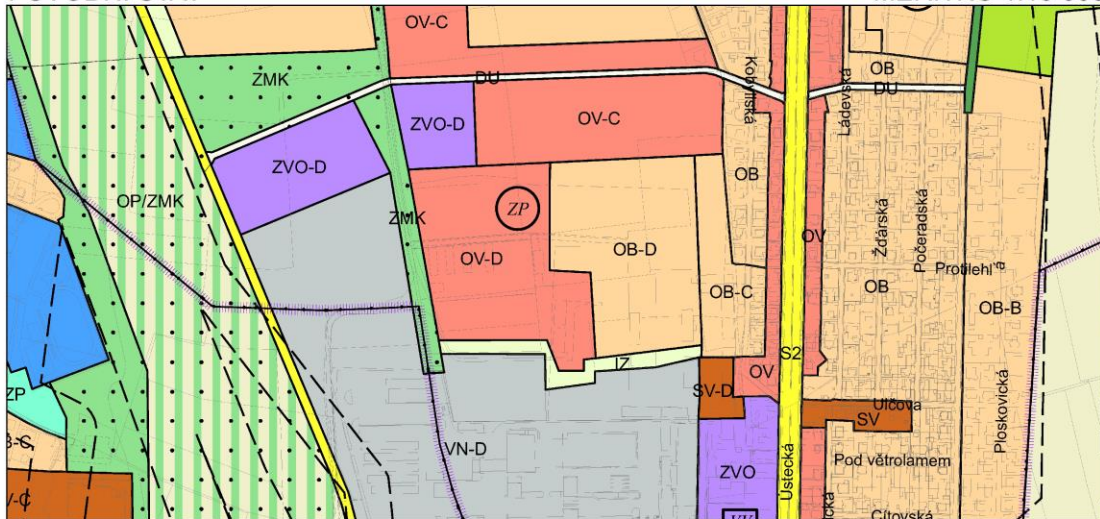
- LOKALITA - městská část: Praha 8
- katastrální území: Karlín
- parc. číslo: 767/1, 767/4, 767/5
- DRUH: - míra využití území
PŘEDMĚT: - Výstavba "ROHAN CITY - sekce B"
PLATNÝ STAV V ÚP: - kód G v ploše OV
NAVRHOVANÁ ÚPRAVA: - kód I ve stávající ploše OV
PŘEDPOKLÁDANÝ ROZSAH: - 5110 m²



ÚPRAVA č. U 1302 / 02

- LOKALITA - městská část: Praha - Dolní Chabry
- katastrální území: Dolní Chabry
- parc. číslo: 1374/30-32, 1374/36-38, 1374/40-42, 1374/44, 1374/58-60, 1374/133-148, 1374/151
- DRUH: - míra využití území
PŘEDMĚT: - Výstavba 38 bytových domů
PLATNÝ STAV V ÚP: - a) kód D v ploše OV
b) kód D v ploše OB
- NAVRHOVANÁ ÚPRAVA: - a) kód E v části plochy OV
b) kód F v části plochy OB
- PŘEDPOKLÁDANÝ ROZSAH: - 72549 m²

PŮVODNÍ STAV MĚŘÍTKO 1:10 000



NAVRHOVANÁ ÚPRAVA MĚŘÍTKO 1:10 000

